WARIANT 3K (wariant z obwodnicą m. Kupientyn po

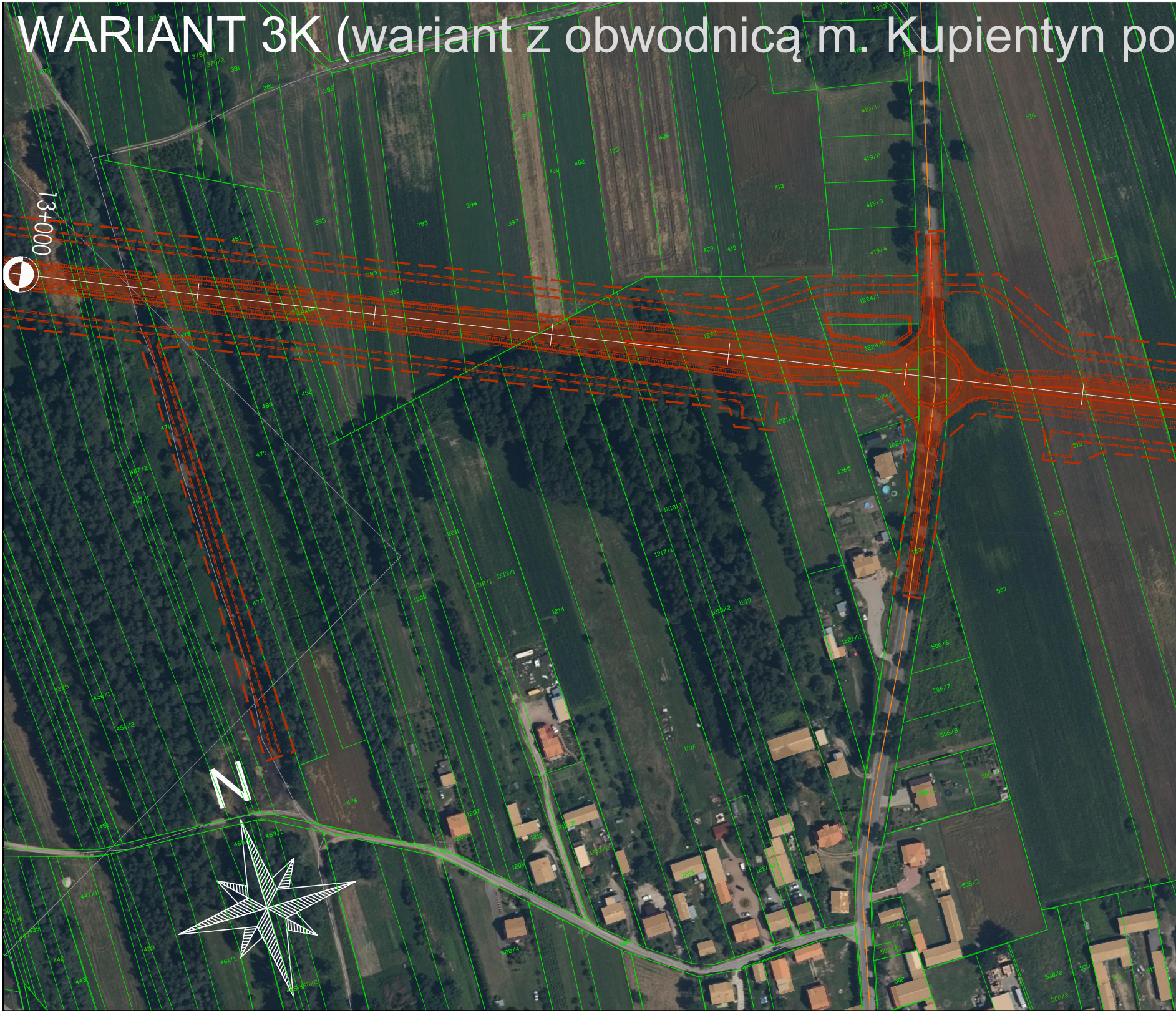
13+000
N
393
394
397
401
402
405
406
409
410
413
419/1
419/2
419/3
419/4
385
386
389
390
1224/1
1224/2
1221/1
1224/4
1365
507
512
516
1214
1216
1218/1
1217/1
1219
1221/2
506/6
506/7
506/8
476
477
479
480
481

jej zachodniej stronie)

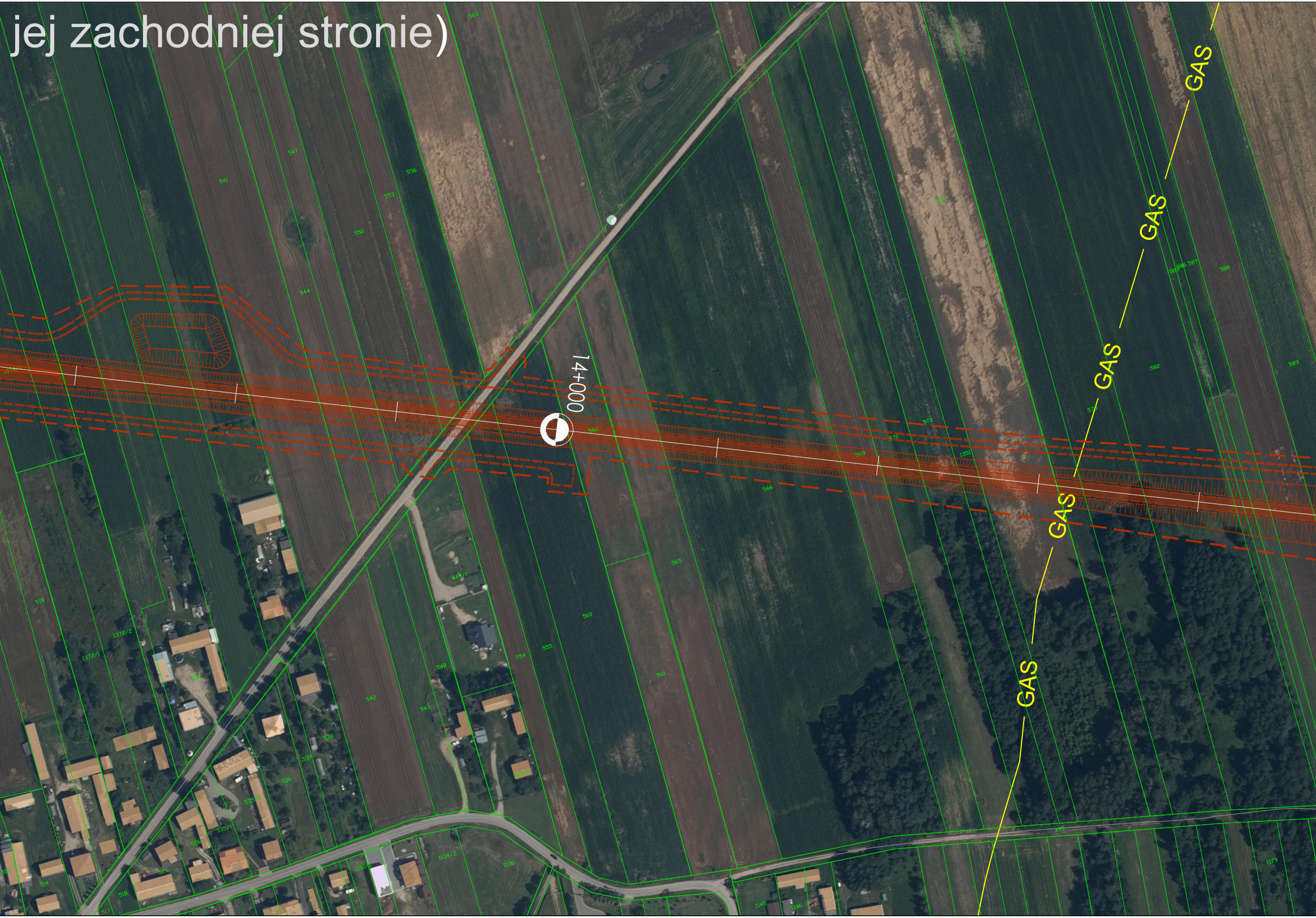
14+000
GAS
GAS
GAS
GAS
GAS
GAS
541
547
556
553
550
544
566
565
573
570
569
1351
574
578
582
583
586
587
588
589
560
554
555
561
542
548
543
519
1372/2
1372/1

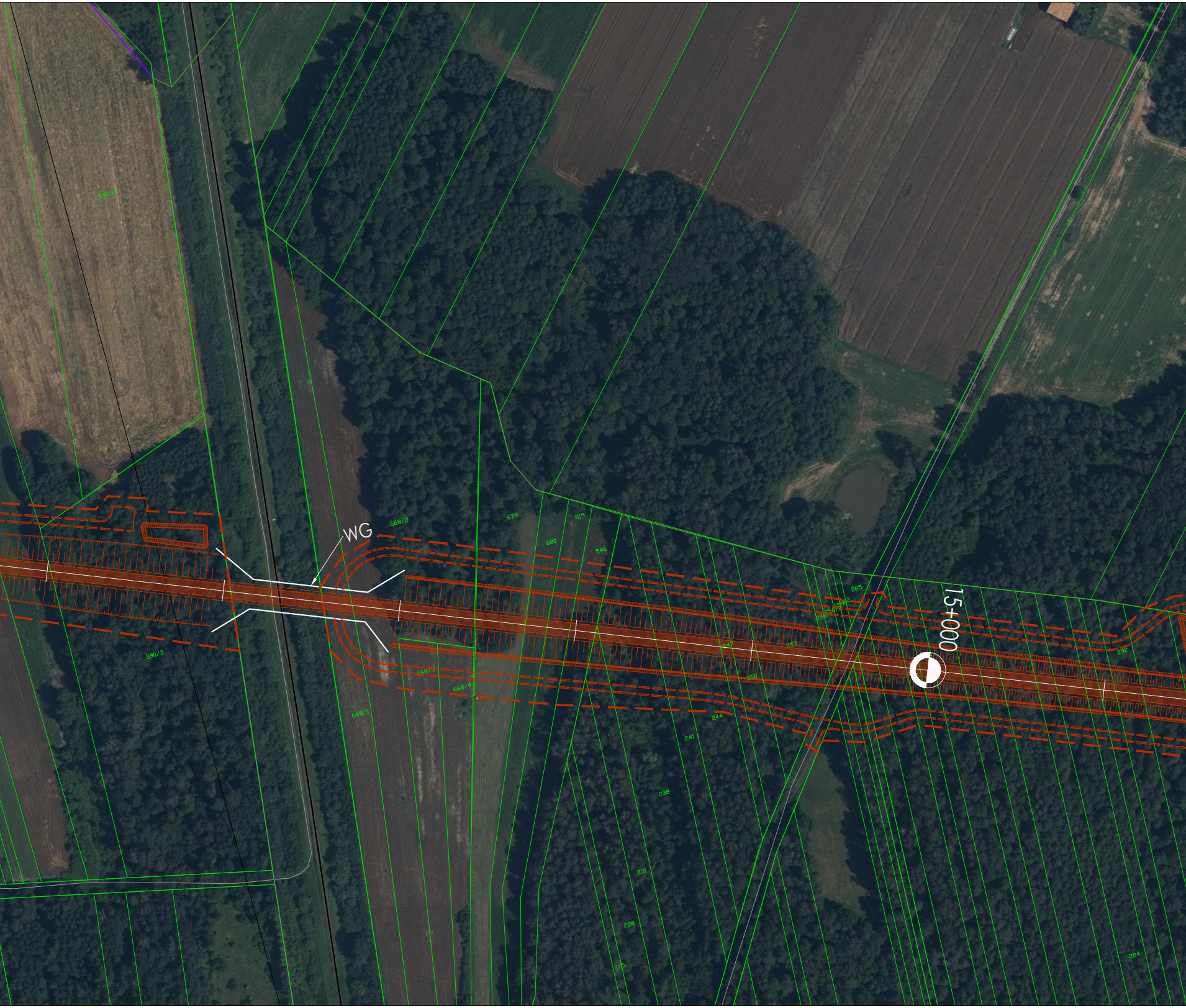
590/3
WG
668/2
679
815
680
546
265
15+000
292
247
253
250
668/3
668/4
668/1
244
241
238
231
228
225
284
590/3

WARIANT 3K (wariant z obwodnicą m. Kupientyn po


280/1
280/2
301
303
282/2
282/3
298/3
276
286/1
39/44
39/43
39/42
44
45
43
42
41/44
41/43
41/42
333
331
327
325
322
310
293
295/2
532
533
537
538
542
545
550
559
563
567
570
573
981

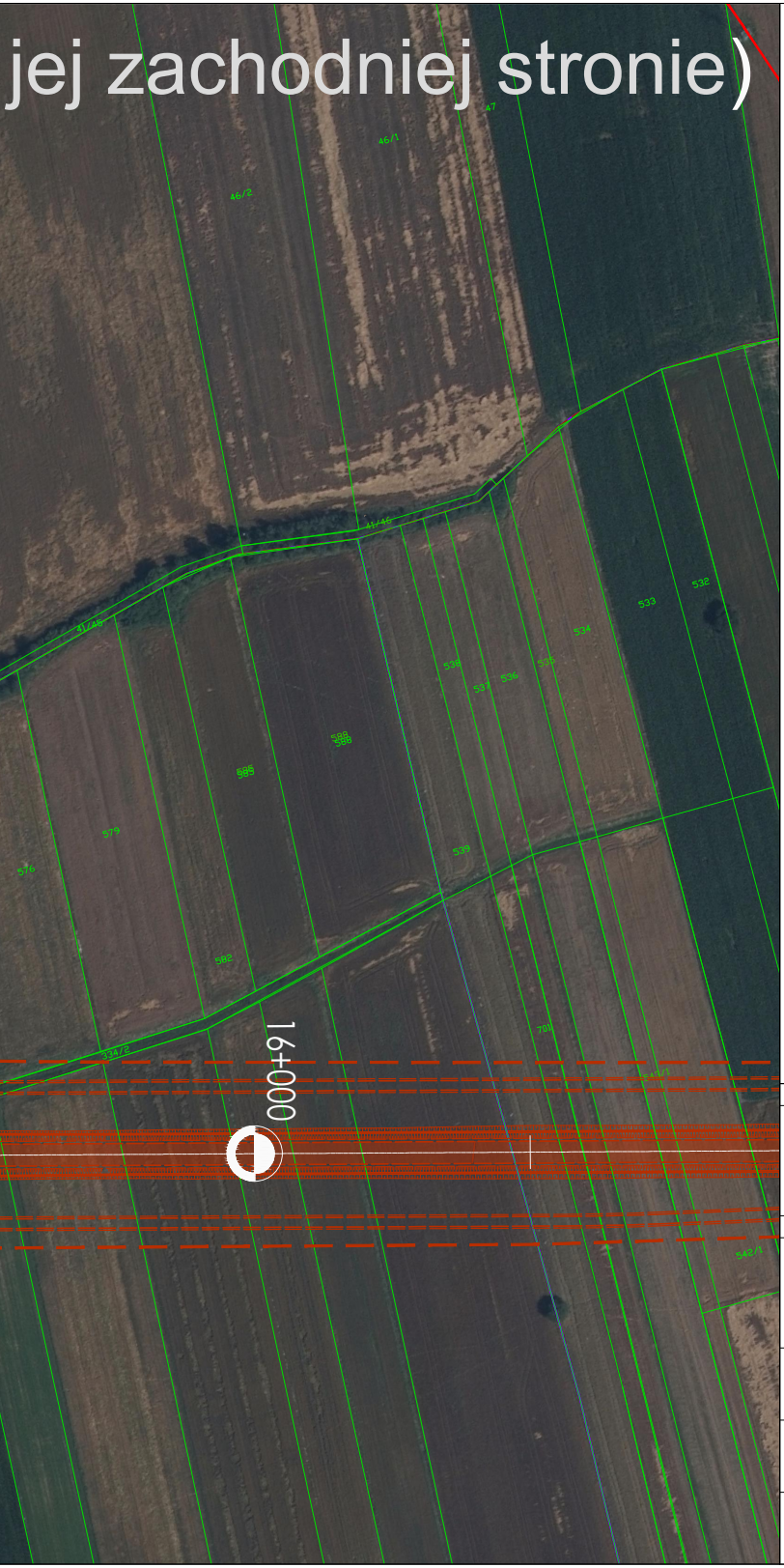
jej zachodniej stronie)
47
46/1
46/2
41/46
41/45
533
532
534
538
537
536
535
588
585
579
576
539
582
701
334/2
16+000
542/1

LEGENDA:

- ▤ wariant 3K
- 🟨 chodnik
- ━ wstępny zakres inwestycji
- WG/WD - wiadukt drogowy
- ━ proj. ekran akustyczny
- ━ granice działek
- ━ istniejąca linia kolejowa nr 55
- ━ granica administracyjna gmin
- ━ istniejące cieki
- ‒ ‒ istniejąca linia elektroenergetyczna WN
- ━ istniejąca sieć gazowa w/c
- ━ istniejący rurociąg przesyłowy naftowy
- ▭ istniejące zabudowania
- 🟥 istniejące zabudowania przeznaczone do wyburzenia

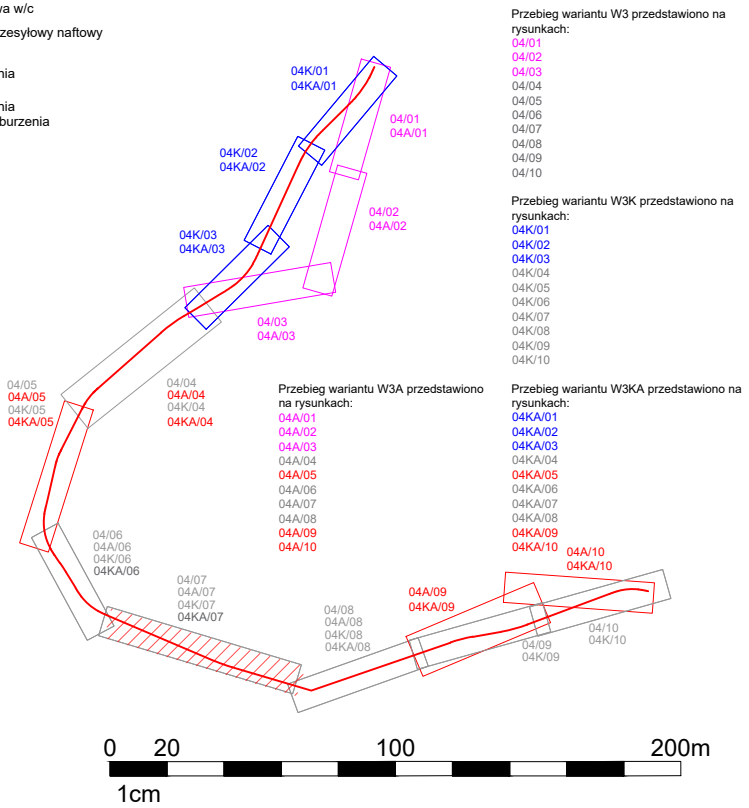
04K/01
04KA/01
04/01
04A/01
04K/02
04KA/02
04/02
04A/02
04K/03
04KA/03
04/03
04A/03
04/05
04A/05
04K/05
04KA/05
04/04
04A/04
04K/04
04KA/04
04/06
04A/06
04K/06
04KA/06
04/07
04A/07
04K/07
04KA/07
04/08
04A/08
04K/08
04KA/08
04A/09
04KA/09
04/09
04K/09
04A/10
04KA/10
04/10
04K/10
0
20
100
200m
1cm

Przebieg wariantu W3 przedstawiono na rysunkach:
04/01
04/02
04/03
04/04
04/05
04/06
04/07
04/08
04/09
04/10

Przebieg wariantu W3K przedstawiono na rysunkach:
04K/01
04K/02
04K/03
04K/04
04K/05
04K/06
04K/07
04K/08
04K/09
04K/10

Przebieg wariantu W3A przedstawiono na rysunkach:
04A/01
04A/02
04A/03
04A/04
04A/05
04A/06
04A/07
04A/08
04A/09
04A/10

Przebieg wariantu W3KA przedstawiono na rysunkach:
04KA/01
04KA/02
04KA/03
04KA/04
04KA/05
04KA/06
04KA/07
04KA/08
04KA/09
04KA/10

INWESTOR:

GDDKiA

SKARB PAŃSTWA - GENERALNY DYREKTOR DRÓG KRAJOWYCH I AUTOSTRAD
reprezentowany przez Generalną Dyrekcję Dróg Krajowych i Autostrad
Oddział w Warszawie
ul. Mińska 25, 03-808 Warszawa

JEDNOSTKA PROJEKTOWA:

LAFRENTZ

LAFRENTZ POLSKA sp. z o.o.
ul. Kamiennogórska 22, 60-179 Poznań

Stadium: *Akcja informacyjna nr 2*	*Nr rysunku/arkusza:* *04K/07*
Zadanie: *Budowa obwodnicy Sokołowa Podlaskiego w ciągu dróg krajowych nr 62 i 63*	*Skala:* *1:2000*
Nazwa rysunku: Plan sytuacyjny - wariant 3K	*Data:* *wrzesień 2021r.*