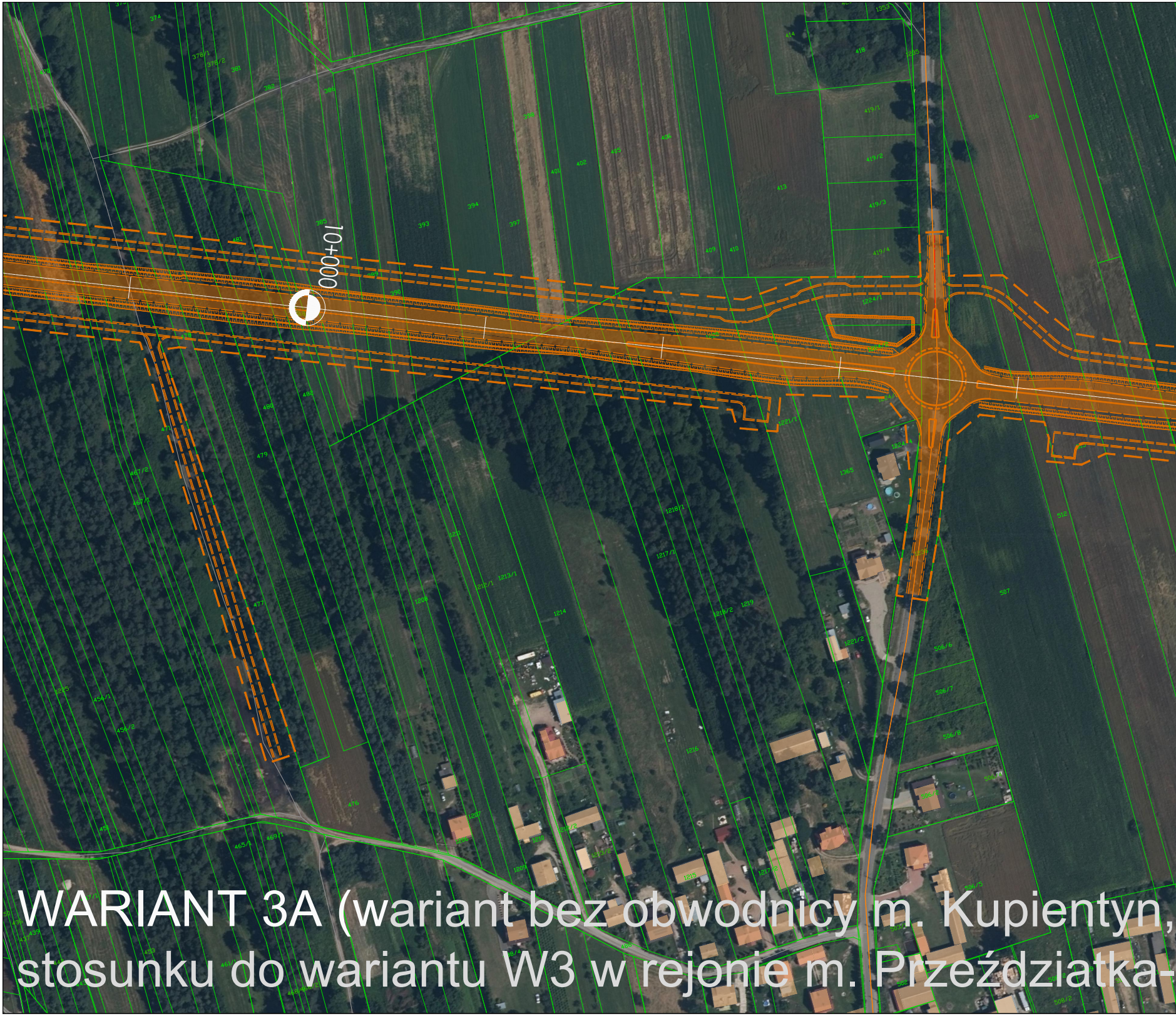
10+000
374
378/1
378/2
381
382
386
385
393
394
397
401
402
405
406
409
410
413
414
418
419/1
419/2
419/3
419/4
516
1224/1
1221/1
1365
512
507
506/6
506/7
506/8
1218/1
1217/1
1218/2
1219
1221/2
1214
1216
1211
1213/1
1212/1
1208
1207
481
389
390
483
480
479
477
476
467/2
467/1
456/1
456/2
465/1
469/1

WARIANT 3A (wariant bez obwodnicy m. Kupientyn,
stosunku do wariantu W3 w rejonie m. Przeździatka-

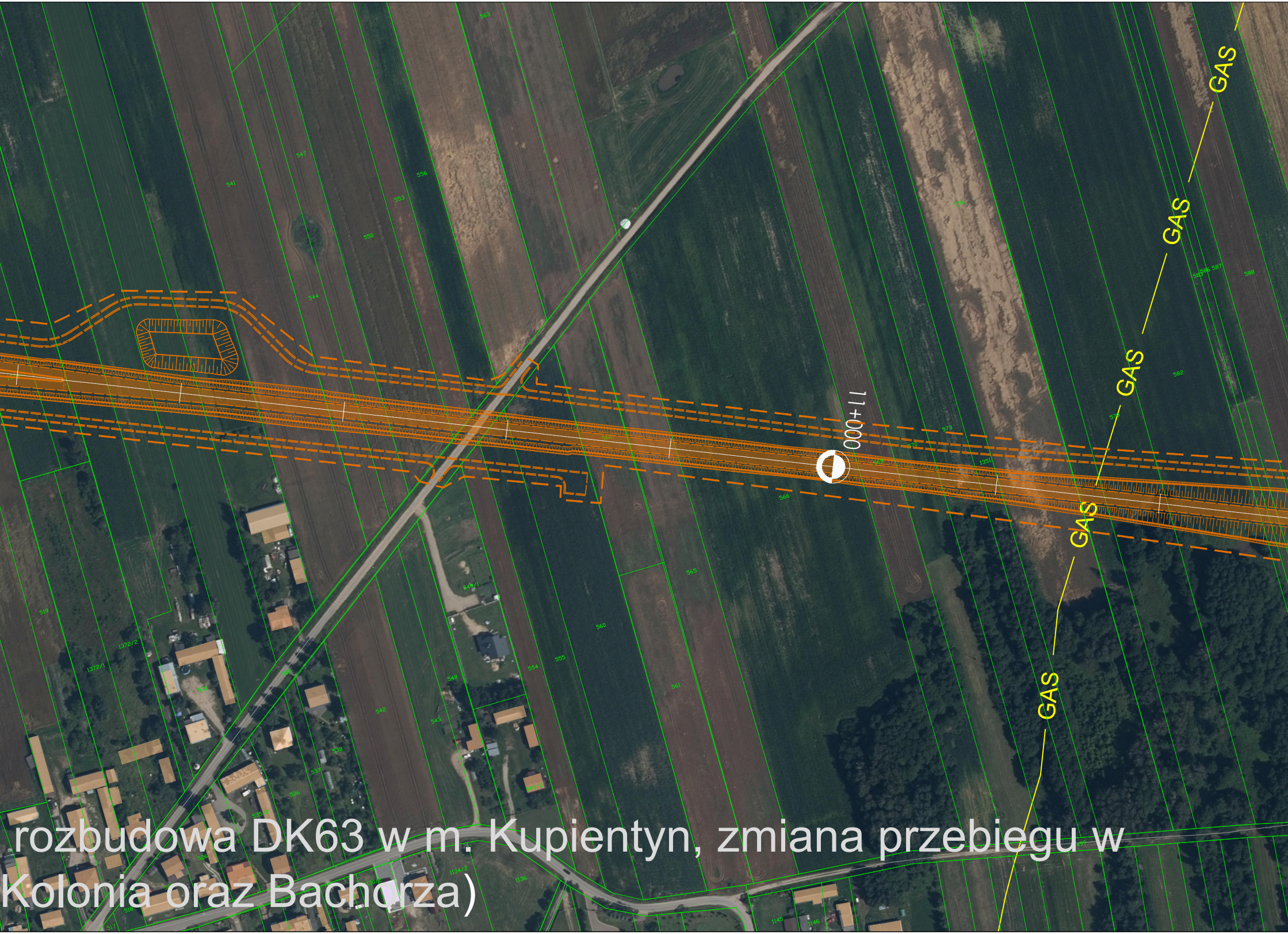
GAS
GAS
GAS
GAS
GAS
GAS
11+000

rozbudowa DK63 w m. Kupientyn, zmiana przebiegu w
Kolonia oraz Bachorza)


590/2
589
WG
668/2
679
815
680
546
265
256/2
256/1
247
253
292
590/3
668/3
668/4
250
668/1
244
241
238
231
228
225
1179
284

WARIANT 3A (wariant


12+000
280/1
280/2
301
303
282/2
282/3
286/1
276
39/44
39/43
39/42
44
43
42
45
41/44
41/43
41/42
576
573
567
563
559
545
550
981
542
538
533
563
570
325
327
331
322
293
295/2
532

bez obwodnicy m. Kupientyn, rozbudowa DK63 w m. Kupientyn,
stosunku do wariantu W3 w rejonie m. Przeździatka-Kol


N
46/1
46/2
41/45
41/46
532
533
534
535
536
537
538
539
579
582
588
589
701
334/2
542/1
13+000
zmiana przebiegu w
onia oraz Bachorza)

LEGENDA:

- 🟧 wariant 3A
- 🟨 chodnik
- wstępny zakres inwestycji
- WG/WD - wiadukt drogowy
- proj. ekran akustyczny
- granice działek
- istniejąca linia kolejowa nr 55
- granica administracyjna gmin
- istniejące cieki
- istniejąca linia elektroenergetyczna WN
- istniejąca sieć gazowa w/c
- istniejący rurociąg przesyłowy naftowy
- ▭ istniejące zabudowania
- 🟥 istniejące zabudowania przeznaczone do wyburzenia

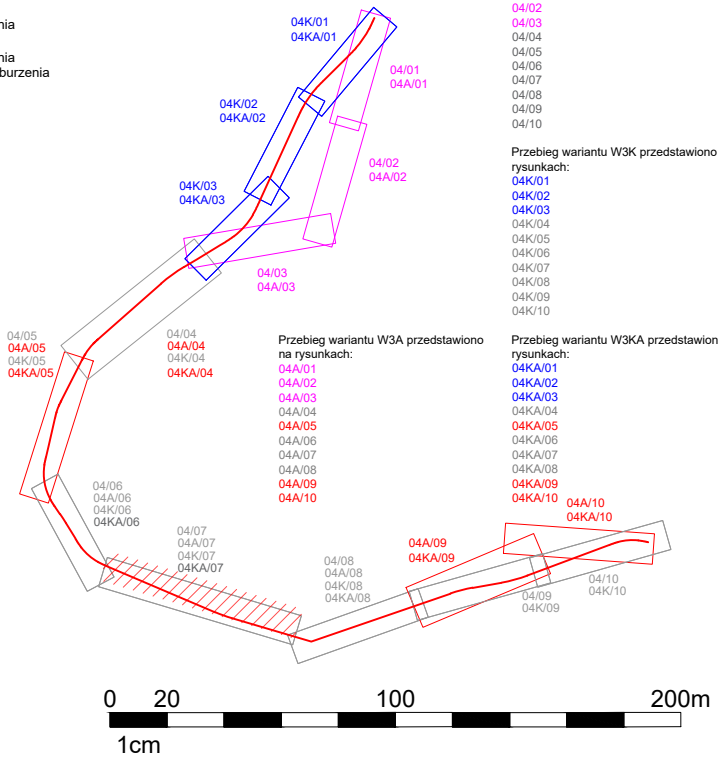
04K/01
04KA/01
04/01
04A/01
04K/02
04KA/02
04/02
04A/02
04K/03
04KA/03
04/03
04A/03
04/05
04A/05
04K/05
04KA/05
04/04
04A/04
04K/04
04KA/04
04/06
04A/06
04K/06
04KA/06
04/07
04A/07
04K/07
04KA/07
04/08
04A/08
04K/08
04KA/08
04A/09
04KA/09
04/09
04K/09
04A/10
04KA/10
04/10
04K/10
0
20
100
200m
1cm

Przebieg wariantu W3 przedstawiono na rysunkach:
04/01
04/02
04/03
04/04
04/05
04/06
04/07
04/08
04/09
04/10

Przebieg wariantu W3K przedstawiono na rysunkach:
04K/01
04K/02
04K/03
04K/04
04K/05
04K/06
04K/07
04K/08
04K/09
04K/10

Przebieg wariantu W3A przedstawiono na rysunkach:
04A/01
04A/02
04A/03
04A/04
04A/05
04A/06
04A/07
04A/08
04A/09
04A/10

Przebieg wariantu W3KA przedstawiono na rysunkach:
04KA/01
04KA/02
04KA/03
04KA/04
04KA/05
04KA/06
04KA/07
04KA/08
04KA/09
04KA/10

INWESTOR:

GDDKiA

SKARB PAŃSTWA - GENERALNY DYREKTOR DRÓG KRAJOWYCH I AUTOSTRAD
reprezentowany przez Generalną Dyrekcję Dróg Krajowych i Autostrad
Oddział w Warszawie
ul. Mińska 25, 03-808 Warszawa

JEDNOSTKA PROJEKTOWA:

LAFRENTZ

LAFRENTZ POLSKA sp. z o.o.
ul. Kamiennogórska 22, 60-179 Poznań

Stadium: *Akcja informacyjna nr 2*	*Nr rysunku/arkusza:* *04A/07*
Zadanie: *Budowa obwodnicy Sokołowa Podlaskiego w ciągu dróg krajowych nr 62 i 63*	*Skala:* *1:2000*
Nazwa rysunku: Plan sytuacyjny - wariant 3A	*Data:* *wrzesień 2021r.*